



**КОМИТЕТ ИМУЩЕСТВЕННЫХ ОТНОШЕНИЙ
АДМИНИСТРАЦИИ ПЕРМСКОГО МУНИЦИПАЛЬНОГО ОКРУГА**

РЕШЕНИЕ

о размещении объектов № 2590

Пермский край
Пермский округ

29.09.2023

Комитет имущественных отношений администрации Пермского муниципального округа разрешает Акционерному обществу «Газпром газораспределение Пермь» (ИНН 5902183841, ОГРН 2125902017723, почтовый адрес: 614000, г. Пермь, ул. Петропавловская, 43)

размещение объекта «Газопровод давлением до 1.2 Мпа, для размещения которого не требуется разрешения на строительство»

на землях государственная собственность на которые не разграничена.

на срок 1 год.


Местоположение: Пермский край, Пермский муниципальный округ, д. Большая Мось, ул. Раздольная, з/у 65.

Приложение: схема предполагаемых к использованию земель или части земельного участка.

Особые условия использования:

1. При размещении объекта учесть параметры ширины проезда улично-дорожной сети, во избежание сужения полосы отвода дороги.
2. Получение разрешения на производство земляных работ.

Заместитель председателя комитета


(подпись, печать)

М.В. Королева



Схема предполагаемых к использованию земель или части земельного участка

Объект: Газопровод давлением до 1,2 МПа, для размещения которого не требуется разрешения на строительство

Местоположение: расположенных по адресу: Пермский край, м.о. Пермский, д. Большая Мось, ул. Раздольная, з/у 65

Площадь земель или части земельного участка, кв.м.: 1832









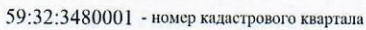
Категория земель: земли населенных пунктов

Вид разрешенного использования: -

Описание границ смежных землепользователей:

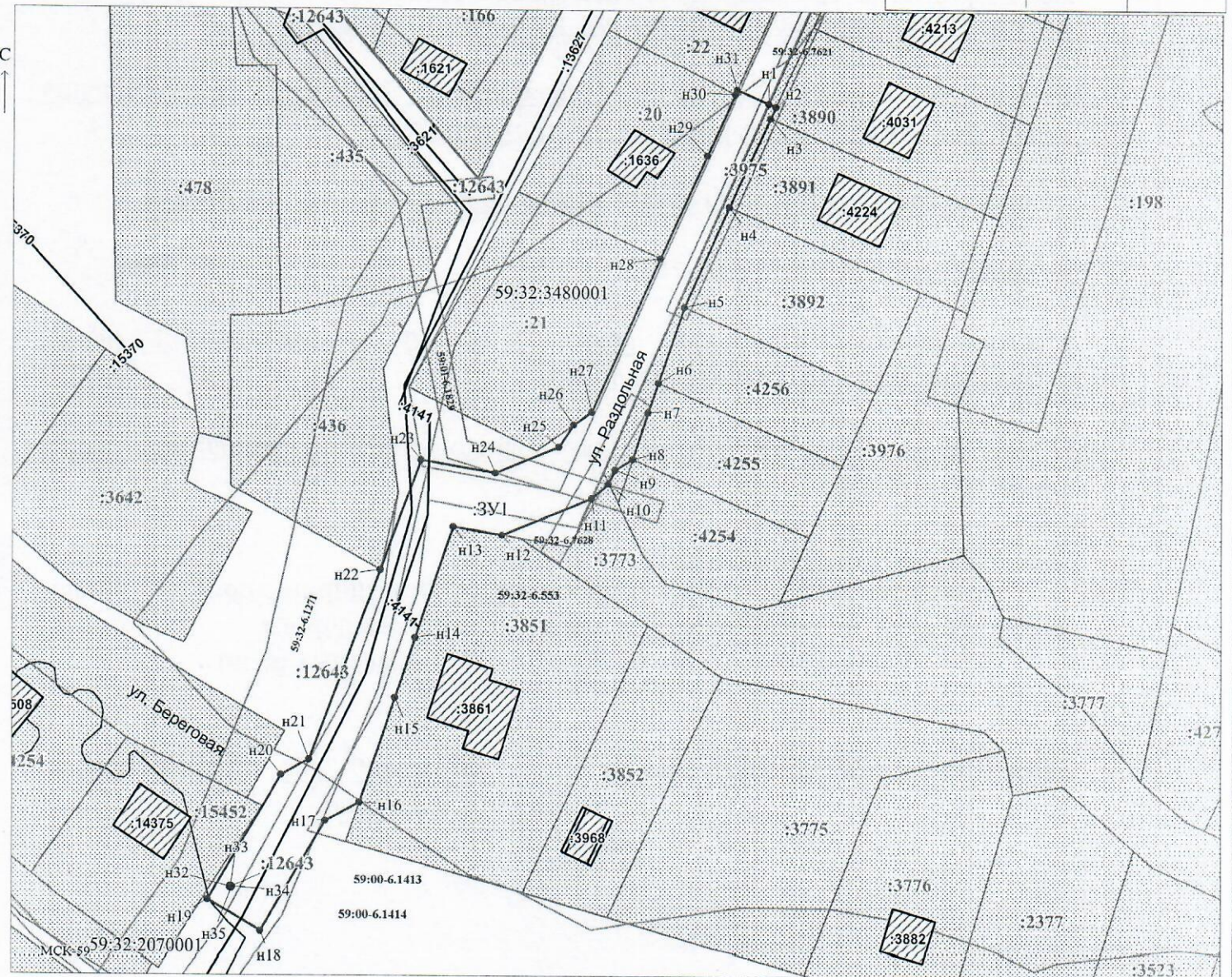
- От точки н1 до точки н2 - земельный участок с кадастровым номером 59:32:3480001:3975
- От точки н2 до точки н3 - земельный участок с кадастровым номером 59:32:3480001:3890
- От точки н3 до точки н4 - земельный участок с кадастровым номером 59:32:3480001:3891
- От точки н4 до точки н5 - земельный участок с кадастровым номером 59:32:3480001:3892
- От точки н5 до точки н6 - земельный участок с кадастровым номером 59:32:3480001:4256
- От точки н6 до точки н8 - земельный участок с кадастровым номером 59:32:3480001:4255
- От точки н8 до точки н10 - земельный участок с кадастровым номером 59:32:3480001:3975
- От точки н10 до точки н11 - земельный участок с кадастровым номером 59:32:3480001:3773
- От точки н11 до точки н12 - земли общего пользования
- От точки н12 до точки н16 - земельный участок с кадастровым номером 59:32:3480001:3851
- От точки н16 до точки н26 - земли общего пользования
- От точки н26 до точки н28 - земельный участок с кадастровым номером 59:32:3480001:21
- От точки н28 до точки н30 - земельный участок с кадастровым номером 59:32:3480001:20
- От точки н30 до точки н31 - земельный участок с кадастровым номером 59:32:3480001:22
- От точки н31 до точки н1 - земли общего пользования


Условные обозначения:

-  - предполагаемый участок земель, на которых планируется размещение объекта
-  - границы и номер земельного участка, сведения о которых внесены в ЕГРН
-  - границы и номер объекта капитального строительства, сведения о которых внесены в ЕГРН
-  - граница кадастрового квартала
-  - зоны с особыми условиями использования территории, сведения о которых внесены в ЕГРН
-  - обозначение запрашиваемого земельного участка
-  - обозначение запрашиваемого земельного участка
-  н1 - характеристическая точка границ земель или части земельного участка
-  - номер кадастрового квартала

Каталог координат, м

№ точки границы	X	Y
н1	510128.51	2238807.12
н2	510127.96	2238808.37
н3	510125.96	2238807.46
н4	510109.68	2238800.07
н5	510091.39	2238791.97
н6	510077.70	2238787.30
н7	510072.38	2238785.48
н8	510063.93	2238782.68
н9	510061.98	2238779.56
н10	510059.49	2238778.34
н11	510056.71	2238775.36
н12	510049.97	2238759.13
н13	510051.49	2238750.31
н14	510031.45	2238743.57
н15	510020.77	2238739.98
н16	510001.92	2238733.64
н17	509998.50	2238727.54
н18	509978.54	2238715.95
н19	509984.07	2238706.44
н20	510006.80	2238719.61
н21	510009.65	2238724.63
н22	510043.61	2238737.30
н23	510063.66	2238744.50
н24	510061.36	2238757.87
н25	510066.12	2238769.34
н26	510070.09	2238771.98
н27	510072.39	2238775.26
н28	510100.29	2238787.68
н29	510119.05	2238796.04
н30	510130.25	2238801.03
н31	510131.03	2238801.38
н1	510128.51	2238807.12
н32	509986.32	2238710.45
н33	509986.58	2238710.61
н34	509986.42	2238710.87
н35	509986.16	2238710.71
н32	509986.32	2238710.45



Заявитель:  / Егорова И.В.
 МП (подпись, расшифровка подписи)
 (для юридических лиц и индивидуальных предпринимателей)

Масштаб 1:800